

Commune de BIOUSSAC

Informations sur les risques naturels
et technologiques majeurs
pour l'application des I, II de l'article L 125-5
du code de l'environnement

PLAN DE PREVENTION DES RISQUES INONDATION

VALLEE DE LA CHARENTE ET DE L'ARGENTOR








Carte des zonages réglementaires

Echelle 1/10 000

**EXTRAIT DU
P.P.R. APPROUVE LE 09 DECEMBRE 2002**

BIOUSSAC

LEGENDE

-  Zone rouge
-  Zone bleue
-  Limite de la zone inondable
-  Ligne de la hauteur d'eau égale à 1m
-  Limites de communes
-  Cote de sécurité en m NGF
-  Cours d'eau